

# MAPA SYTUACYJNO – WYSOKOŚCIOWA

(DO CELÓW PROJEKTOWYCH)  
SKALA 1 : 500

Zakład Usług Geodezyjno-Kartograficznych  
"GEODEZYJNA"  
ul. Powstańców Ś. 90, 59-900 Zgorzelec  
ul. (016) 7715860  
Regon 200304897, NIP 615-10-00-834

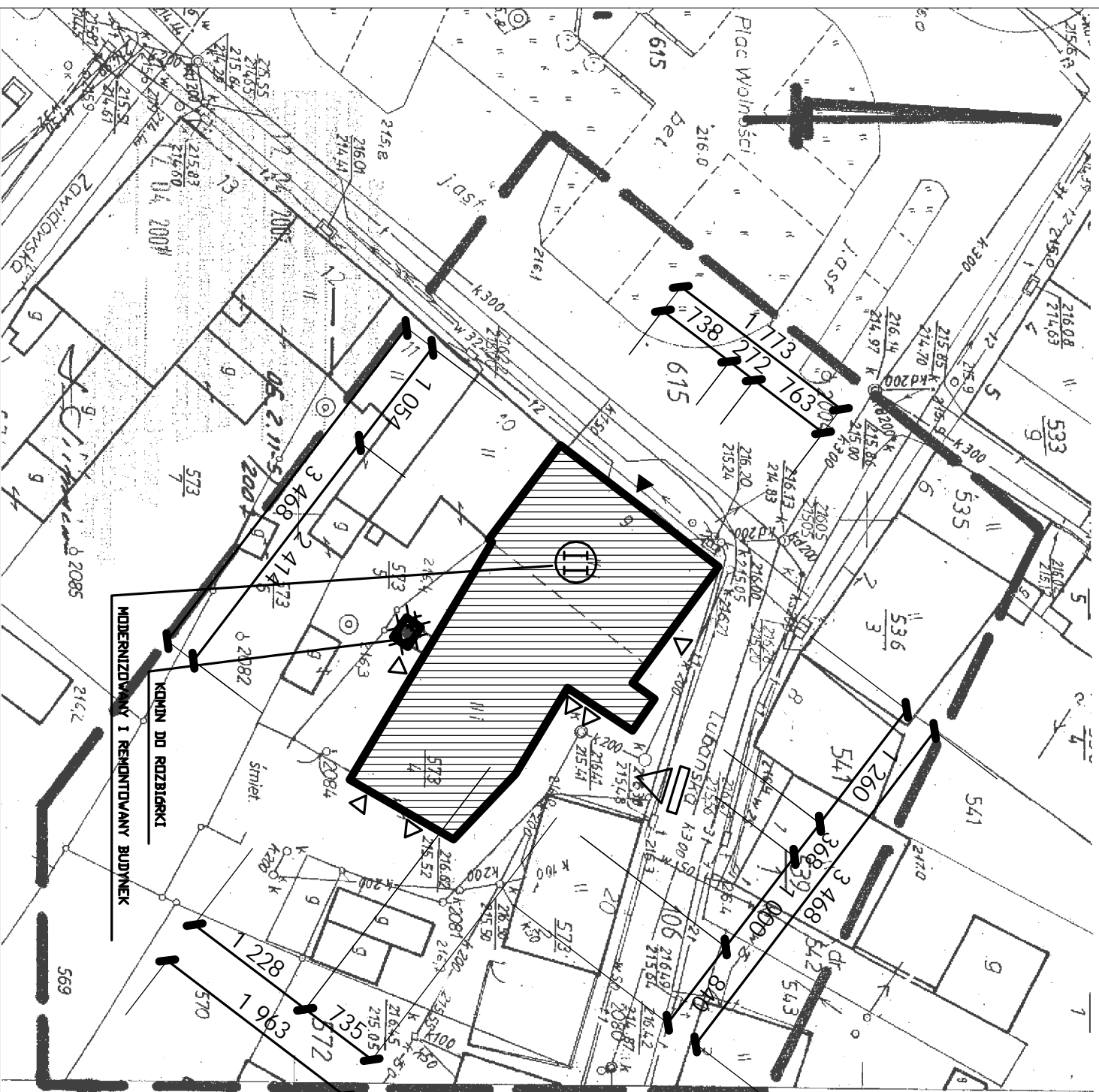
mgr inż. Piotr Berman  
mgr inż. Tomasz Błakowski  
tel. kom. 0 614 097 7

WOJEWÓDZTWO: DOLNOŚLĄSKIE  
POWIAT: ZGORZELEC  
GMINA: SULIKÓW  
OBRĘB: SULIKÓW  
DZIAŁKA: 573/4  
SEKCJA: 451.333.1532






GRANICE ZOSTAŁY SKARTOWANE  
Z MAPY EWIDENCJI GRUNTÓW

ZAKRES AKTUALIZACJI

MAPA AKTUALNA W TREŚCI NAZIEMNEJ  
I PODZIEMNEJ W ZAKRESIE OPACOWANIA  
NIE WYKŁUCZA SIĘ ISTNIENIA W TERENIE INNYCH NIE WYKAZANYCH  
NA NINIEJSZEJ MAPIE URZĄDZEŃ PODZIEMNYCH, KTÓRE NIE BYŁY  
ZGŁOSZONE DO INWENTARYZACJI LUB O KTÓRYCH BRAK JEST  
INFORMACJI W INSTYTUCJACH BRANŻOWYCH



## LEGENDA

-  MODERNIZOWANY I REMONTOWANY BUDYNEK
-  KOMIN DO WYBURZENIA
-  GŁÓWNE WEJŚCIE DO BUDYNKU
-  WEJŚCIE, WYJŚCIE POMOCNICZE
-  ISTNIEJĄCY WJAZD NA TEREN DZIAŁKI

### KAJOCH Kompleksowa Obsługa Budownictwa

Pracownie: ul. Kwiatowa 12, 64-121 Kąkolno		T/F: (065) 528 76 99, e-mail: kajoch_czestaw@op2.pl	
Numer umowy:	Brandz:	Architektura	Stanowisko dokumentacji:
			Wójt Gminy Sulików
Investor:	ul. Dąbrowska 5, 59-975 Sulików		
Nazwa inwestycji:	MODERNIZACJA I REMONT BUDYNKU GMINNEGO OŚRODKA KULTURY W SULIKOWIE		
Generalny projektant:	mgr inż. arch. Justyna Milejczak	upr. nr 7131/6/P/2005	Podpis/pleczątka:
Projektant:	mgr inż. arch. Grzegorz Paź		
	mgr inż. arch. Tomasz Błakowski		
Sprowadz:			
Treść projektu:	PROJEKT ZAGOSPODAROWANIA TERENU		
Data rozpoczęcia projektu:	Rysunek sporządził:	Data:	Nr projektu:
Ostatnia modyfikacja:		04.2007	Z-01
			Skala: 1:500