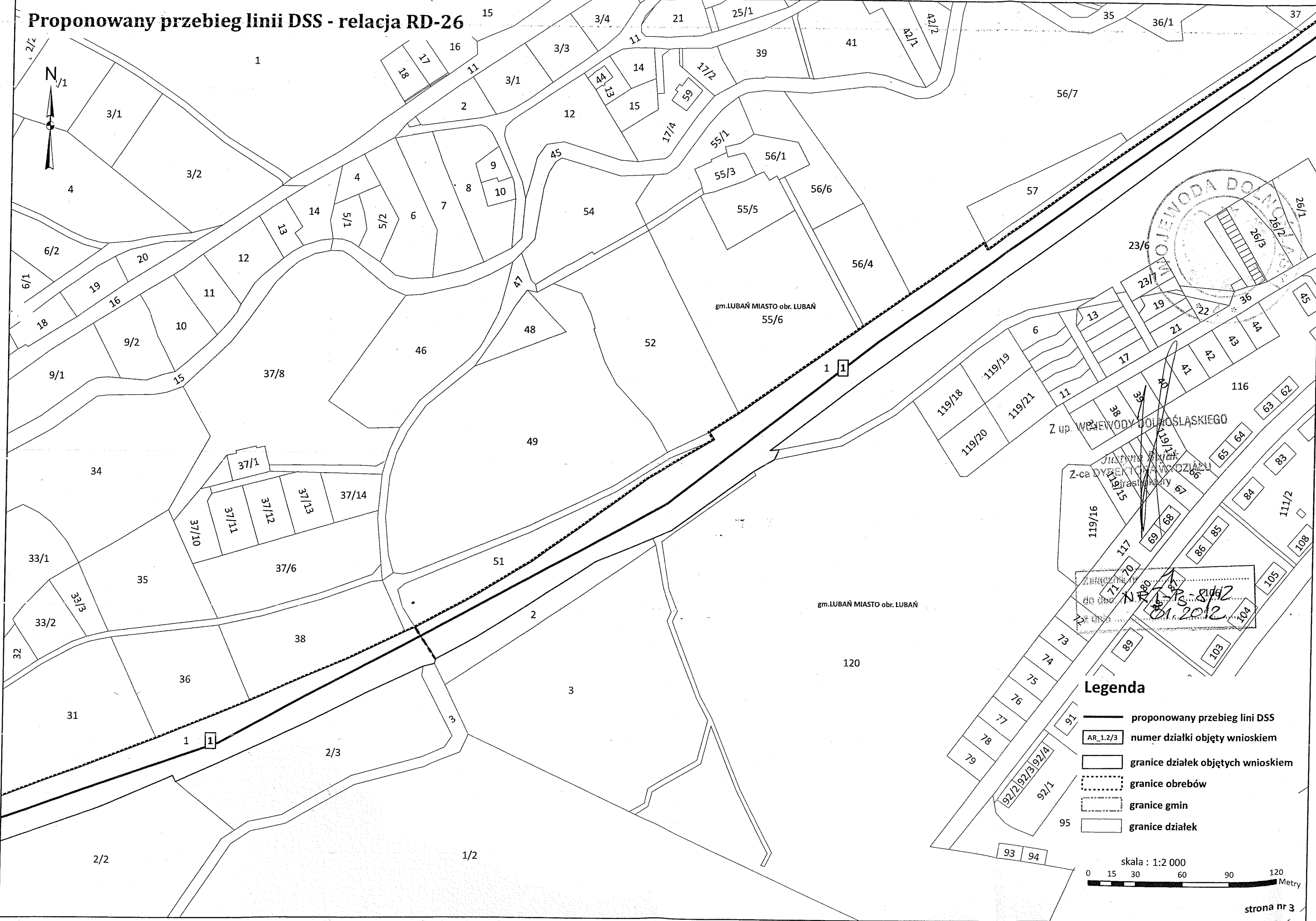

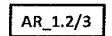






Proponowany przebieg linii DSS - relacja RD-26



- Legenda**
-  proponowany przebieg linii DSS
 -  numer działki objęty wnioskiem
 -  granice działek objętych wnioskiem
 -  granice obrebow
 -  granice gmin
 -  granice działek

