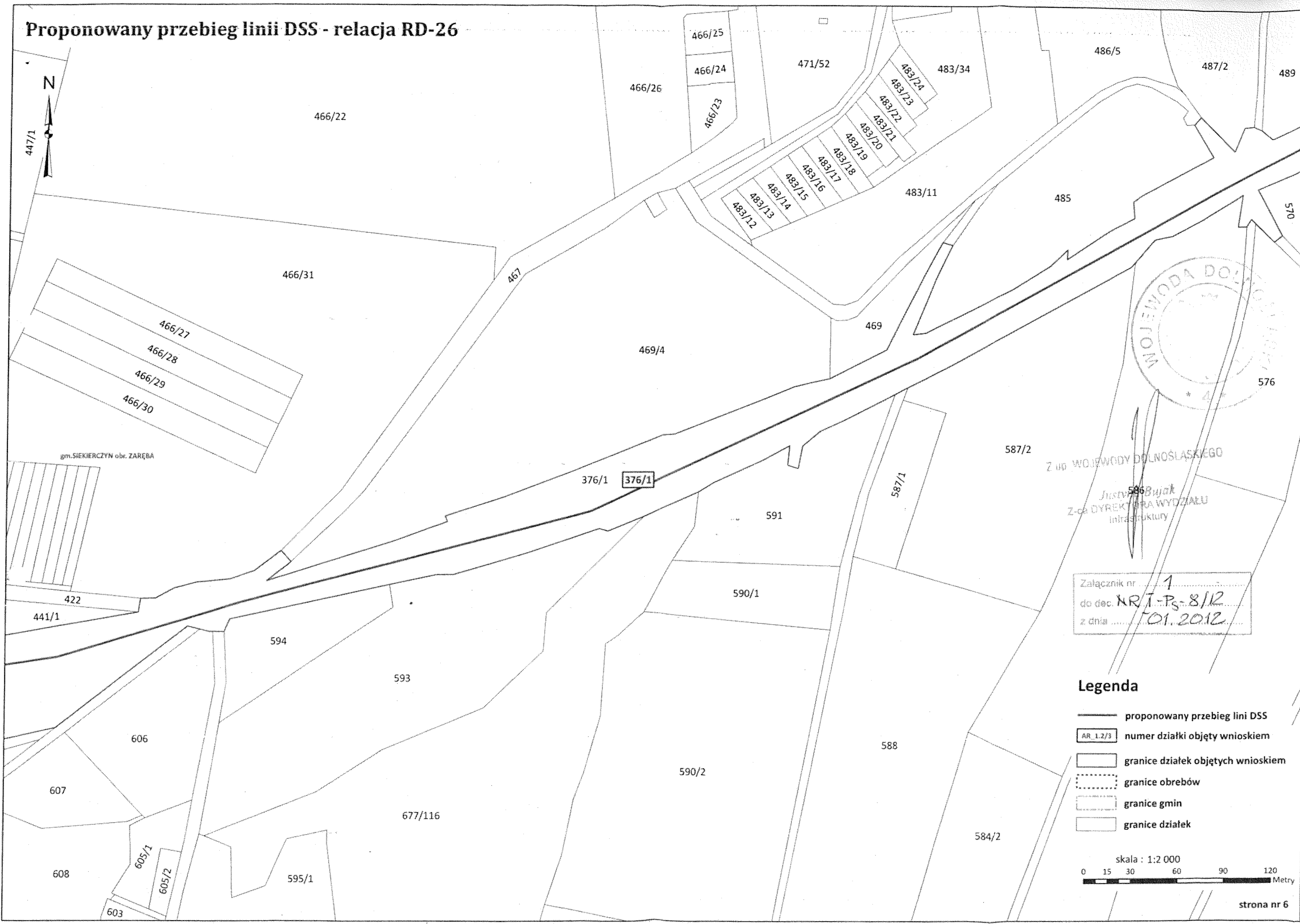



# Proponowany przebieg linii DSS - relacja RD-26



gm. SIEKIERCZYN obr. ZARĘBA









Z URZĘDU WOJEWODY DOLNOSLASKIEGO

Justyna Bujak  
Z-ca DYREKTORA WYDZIAŁU  
Infrastruktury

Załącznik nr 1  
do dec. NR T-PS-8/12  
z dnia 01.2012.

## Legenda

-  proponowany przebieg linii DSS
-  numer działki objęty wnioskiem
-  granice działek objętych wnioskiem
-  granice obrobów
-  granice gmin
-  granice działek

