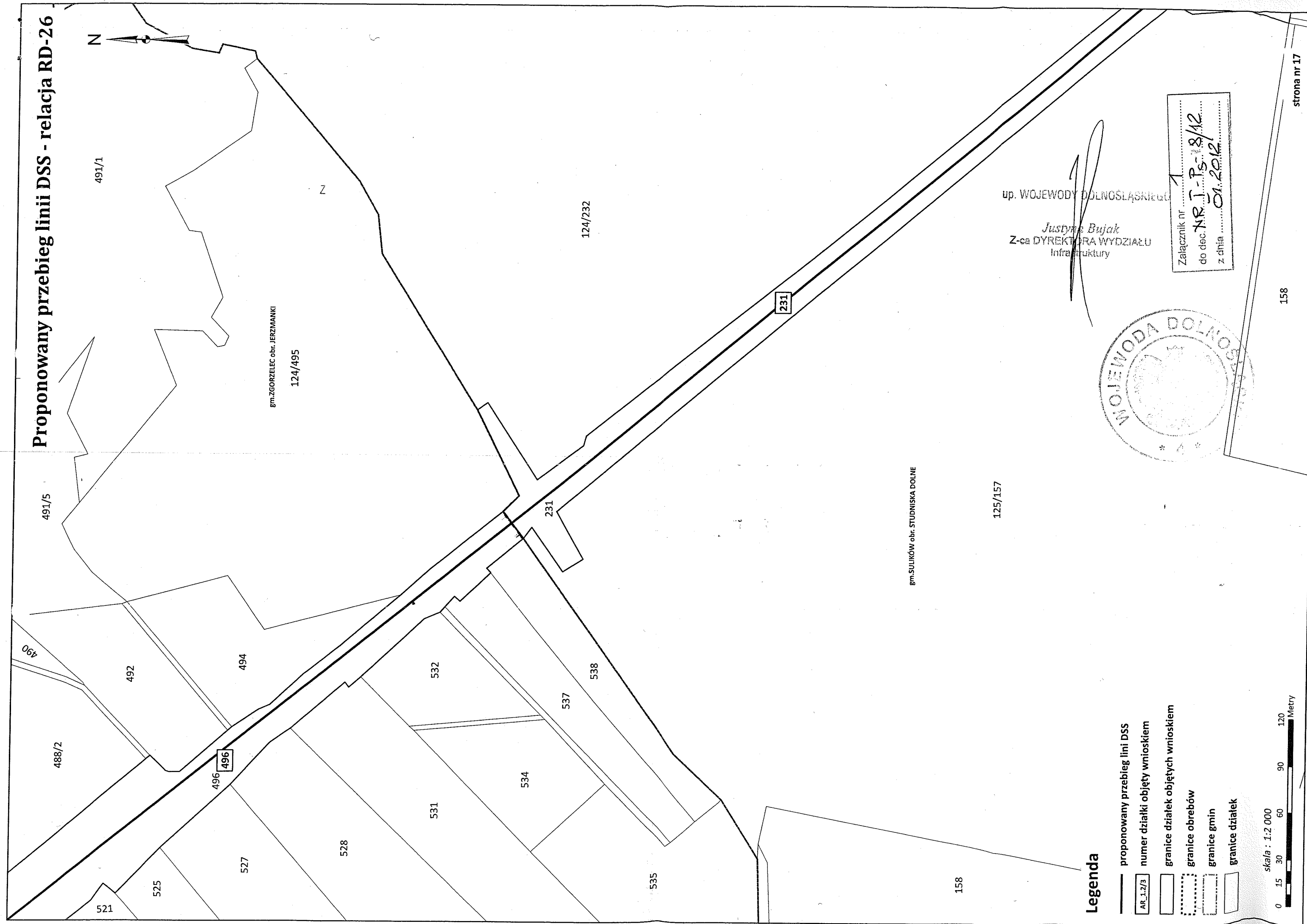







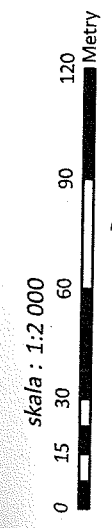


Proponowany przebieg linii DSS - relacja RD-26



Legenda

-  proponowany przebieg linii DSS
-  numer działki objęty wnioskiem
-  granice działek objętych wnioskiem
-  granice obrobów
-  granice gmin
-  granice działek



up. WOJEWODY DOLNOSLĄSKIEGO
Justyna Bujak
Z-ca DYREKTORA WYDZIAŁU
Infrastruktury

Załącznik nr 1
do dec. NR J-PS.18/12
z dnia 01.2012