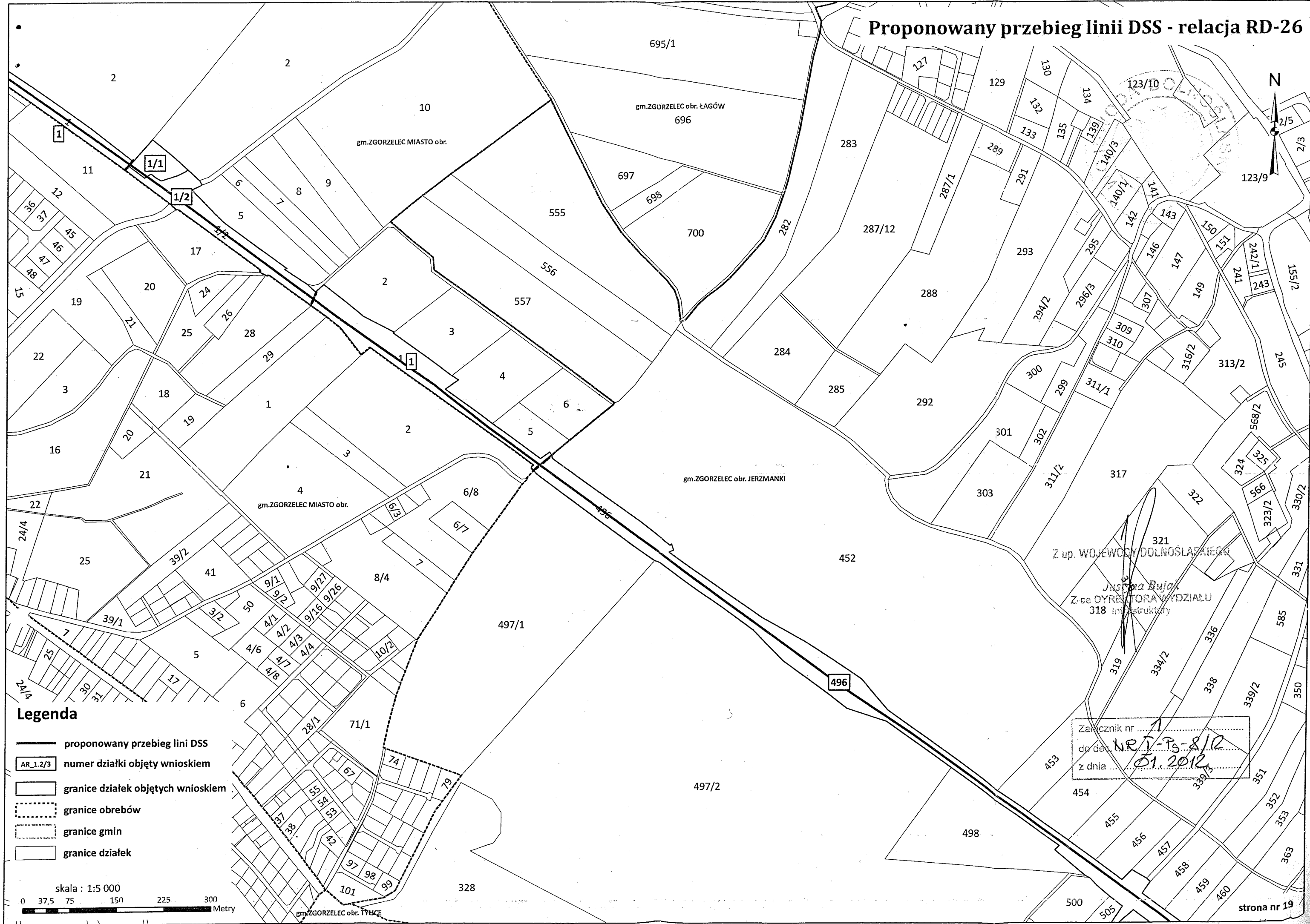

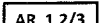



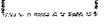



Proponowany przebieg linii DSS - relacja RD-26



Legenda

-  proponowany przebieg linii DSS
-  numer działki objęty wnioskiem
-  granice działek objętych wnioskiem
-  granice obreków
-  granice gmin
-  granice działek



Załącznik nr 1
 do dec. nr **NR 1-13-812**
 z dnia **01.2012**