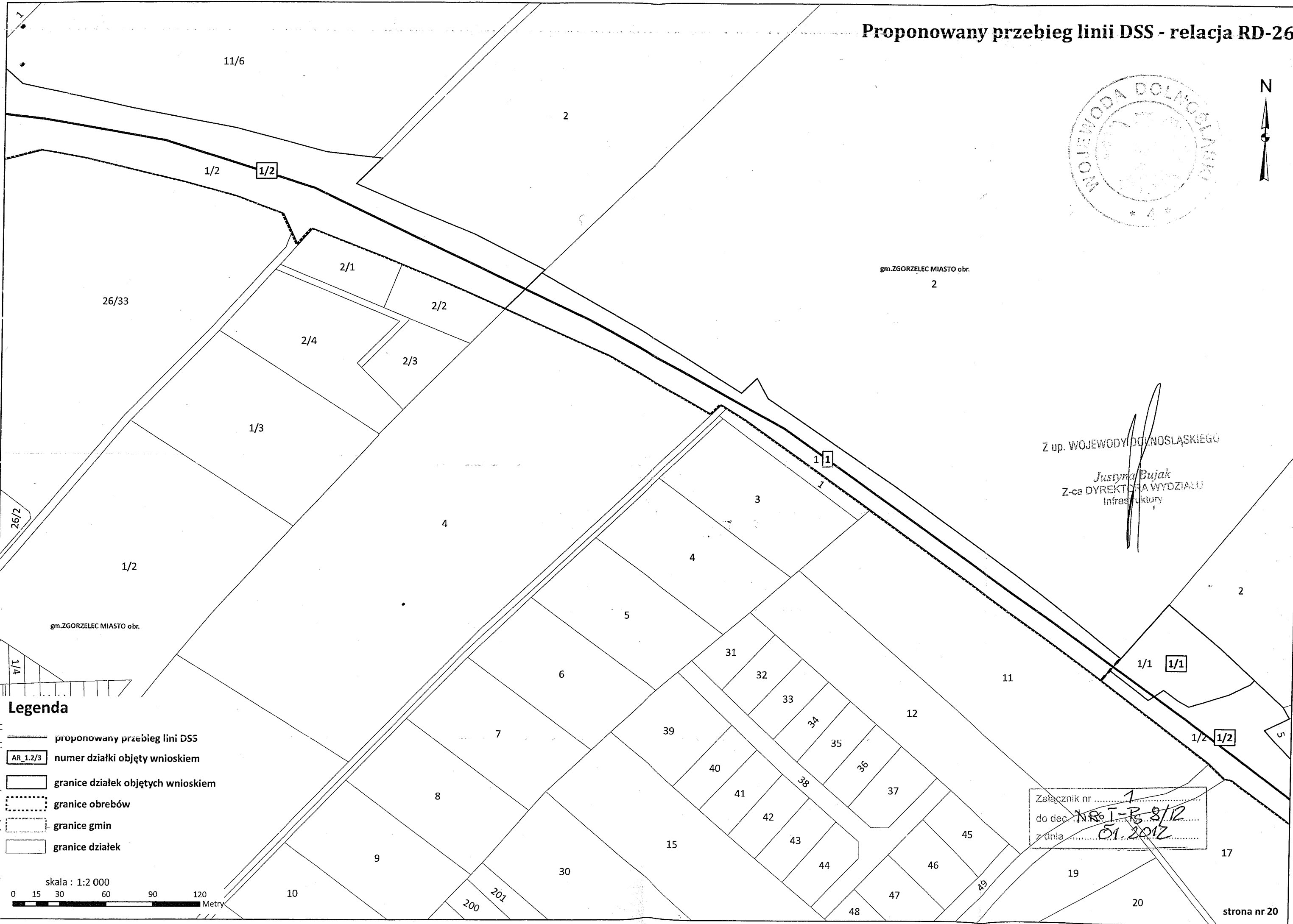








gm.ZGORZELEC MIASTO obr.
2

Z up. WOJEWODY DOLNOŚLĄSKIEGO

Justyna Bujak
Z-ca DYREKTORA WYDZIAŁU
Infrastruktury



Legenda

-  proponowany przebieg linii DSS
-  AR_1.2/3 numer działki objęty wnioskiem
-  granice działek objętych wnioskiem
-  granice obszarów
-  granice gmin
-  granice działek

skala : 1:2 000
0 15 30 60 90 120 Metry

Załącznik nr 1
do dec. NR I-PS 8/12
z dnia 01.2012