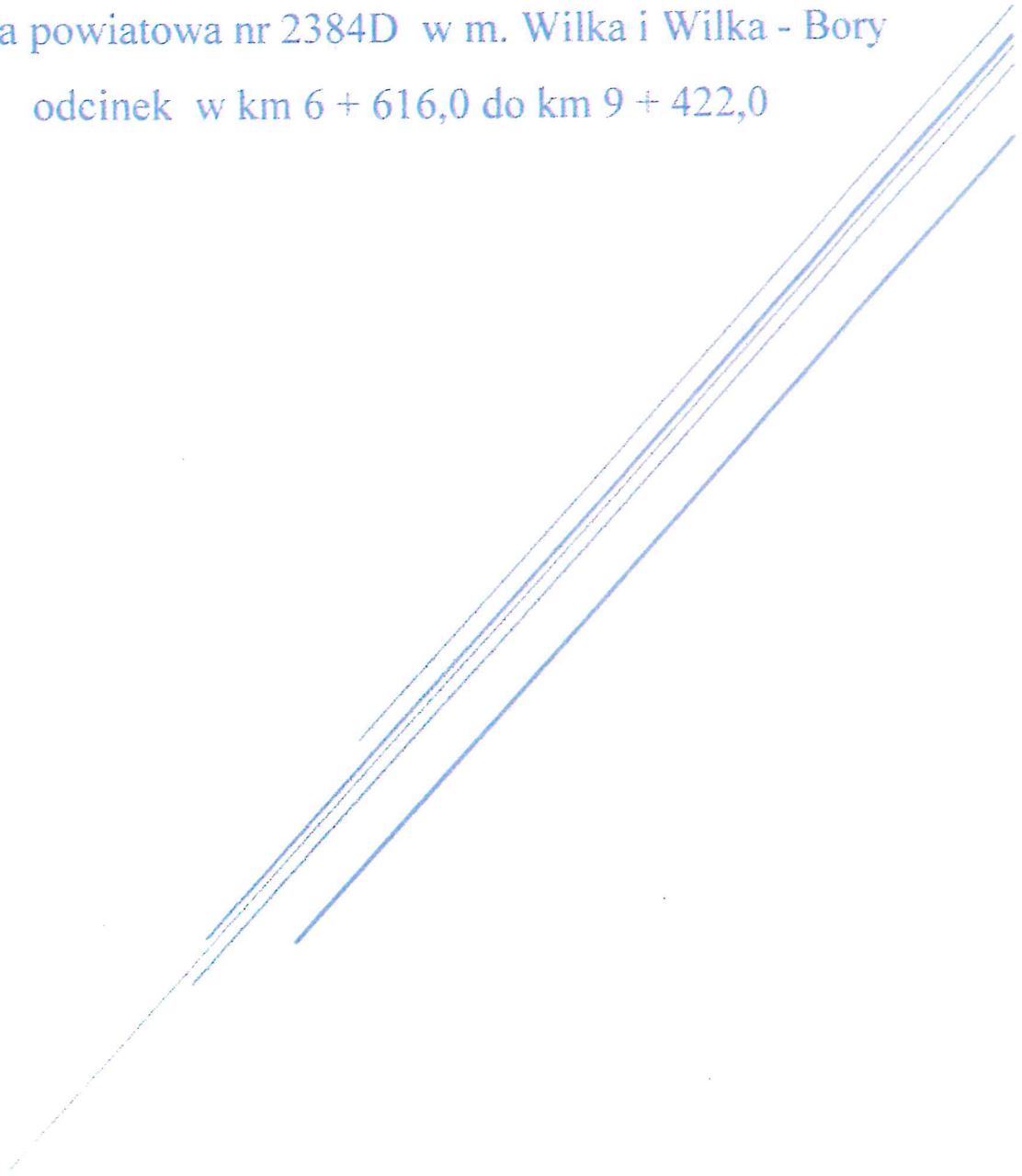


Składek nr 2
do zaproszenie
do złożenia propozycji
cenowej

PROJEKT ZMIANY ORGANIZACJI RUCHU

Droga powiatowa nr 2384D w m. Wilka i Wilka - Bory
odcinek w km 6 + 616,0 do km 9 + 422,0



STADIUM: INŻYNIERIA RUCHU

OBIEKT: Projekt zmiany organizacji ruchu drogi powiatowej nr 2384D w m. Wilka – Bory i Wilka, odcinek w km 6 + 616,0 do km 9 + 422,0.


ADRES: dz. nr 138 / 2, 31 i 9 / 1 obręb Wilka, gmina Sulików

INWESTOR: Gmina Sulików

PROJEKT ZAWIERA:

1. Harmonogram prac.
2. Opinia ZUD.
3. Opis techniczny.
4. Orientacja w skali 1 : 25 000.
5. Plan sytuacyjny – oznakowanie.
6. Zestawienie znaków pionowych.
7. Sposób umieszczenia znaków.

Załącznik do zatwierdzenia Nr 13/5/2019
Starosty Zgorzeleckiego z dn. 08.05.2019
w sprawie zatwierdzenia projektu
czasowej/docelowej organizacji ruchu
z uwagami/bez uwag. w m. Wilka, H. Lda B.

Agnieszka Olek ECOGITO mgr inż. Agnieszka Olek		66 – 330 Pszczew, Rańsko 19 kom. 691 77 19 55 NIP: 596–158–03-66; REGON: 364200613		
PROJEKT:	Projekt zmiany organizacji ruchu na drodze powiatowej nr 2384D w m. Wilka – Bory i Wilka, odcinek w km 6 + 616,0 do km 9 + 422,0			
Obiekt:	Część tekstowa			
BRANŻA:	Drogowa	Uprawnienia	Data	Podpis
OPRACOWAŁ:	mgr inż. Robert Paciorek	upr. proj. nr LBS/0065/PWOD/08 w specj. drogowej	12.2018	
Data: grudzień 2018 r.				

STAROSTWO POWIATOWE
w Zgorzelcu
59-900 Zgorzelec
ul. Boh. II Armii Wojska Polskiego 8A

HARMONOGRAM PRAC

do projektu zmiany organizacji ruchu drogi powiatowej nr 2384D w m. Wilka – Bory i Wilka, odcinek w km 6 + 616,0 do km 9 + 422,0

Termin realizacji: lipiec 2019 r.

OPIS TECHNICZNY:

do projektu zmiany organizacji ruchu drogi powiatowej nr 2384D w m. Wilka – Bory i Wilka, odcinek w km 6 + 616,0 do km 9 + 422,0.

1. Podstawa opracowania:

1.1. Ustawa z dnia 20 czerwca 1997 r. „Prawo o ruchu drogowym” (Dz. U. z 2018 r. poz. 1990 ze zmianami).

1.2. Rozporządzenie Ministra Infrastruktury oraz Spraw Wewnętrznych i Administracji z dnia 31 lipca 2002 r. w sprawie znaków i sygnałów drogowych (Dz. U. z 2002 r., nr 170 poz. 1393).

1.3. Rozporządzenie Ministra Infrastruktury z dnia 23 września 2003 r. w sprawie szczegółowych warunków zarządzania ruchem na drogach. oraz wykonywania nadzoru na tym zarządzaniem (Dz. U. 2017 r. poz. 784).

1.4. Rozporządzenie Ministra Infrastruktury z dn. 3 lipca 2003 r. w sprawie szczegółowych warunków technicznych dla znaków i sygnałów drogowych oraz urządzeń bezpieczeństwa ruchu drogowego i warunków umieszczania ich na drogach (Dz.U. 2015 poz. 1314).

1.5. Podkład mapowy w skali 1 : 1000.

1.6. Zlecenie inwestora.

2. Temat opracowania:

Opracowanie przedstawia zmianę organizacji ruchu z uwagi na planowany do oznakowania szlak rowerowy realizowany w ramach projektu „Witka-Smeda – zagospodarowanie turystyczne pogranicza polsko - czeskiego – etap I”.

3. Cel opracowania:

Dostosowanie oznakowania pionowego do zmienionych warunków ruchu drogowego w związku z nowo projektowanym szlakiem rowerowym. Powyższa zmiana oznakowania stworzy bezpieczeństwo ruchu rowerowego i kołowego.

4. Charakterystyka drogi i warunki ruchu:


Droga na odcinku od km 6 + 616,0 do km 9 + 422,0 przebiega w terenie zabudowanym o dopuszczalnej prędkości 50 km / h w m. Wilka – Bory i Wilka oraz po za terenem zabudowanym w kierunku drogi wojewódzkiej nr 352. Istniejąca jezdnia o nawierzchni bitumicznej. Droga o małym natężeniu ruchu. W celu skanalizowania ruchu rowerowego oraz

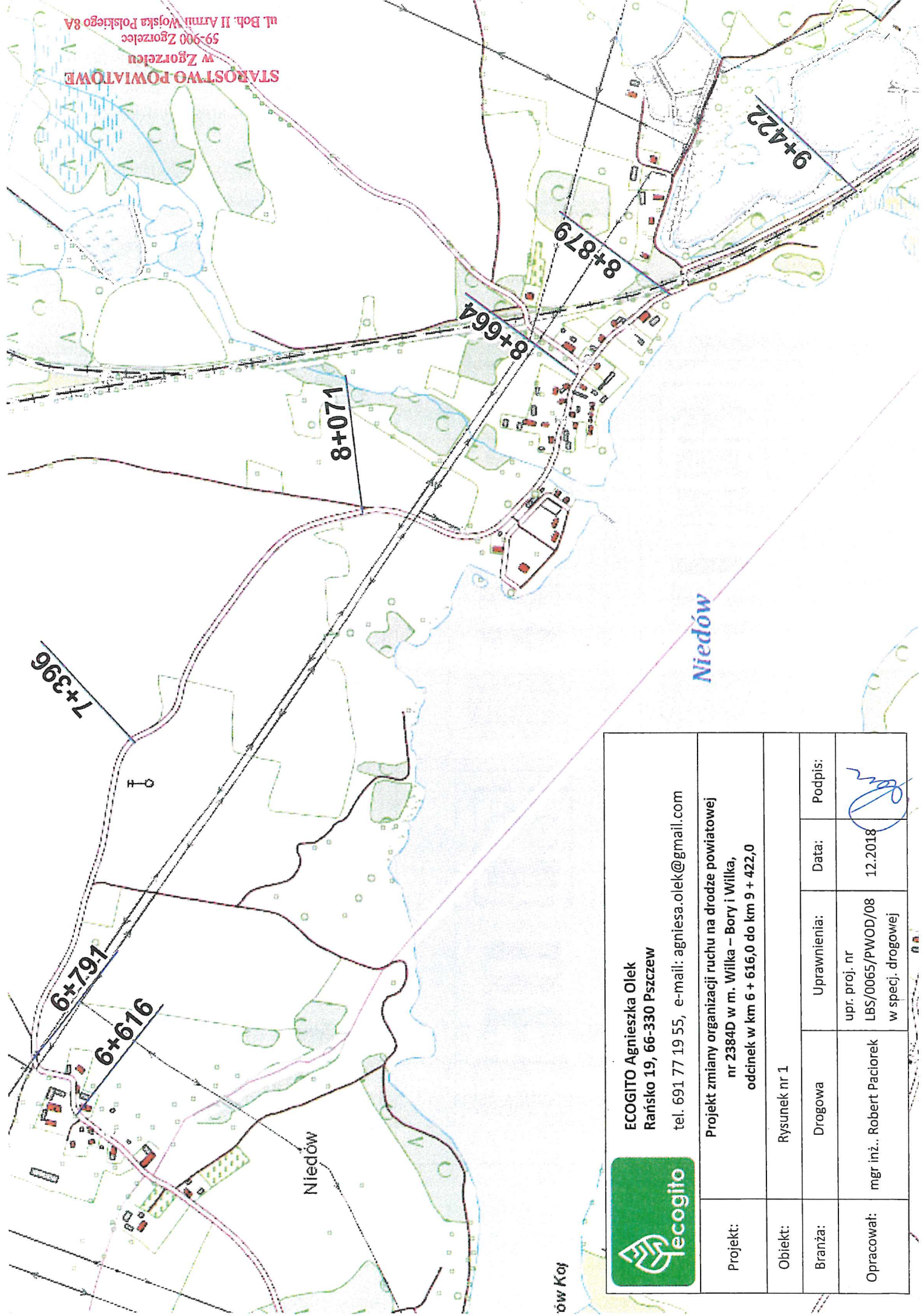
zwiększenia atrakcyjności turystycznej wyznaczono szlak rowerowy biegnący drogą powiatową.

6. Termin wprowadzenia nowej organizacji ruchu drogowego.


Wprowadzenie nowej organizacji warunkuje się uzyskaniem dofinansowania na realizację zadania. Planowany termin realizacji od dnia 31.07.2019 r. na czas nieokreślony.

7. Zestawienie oznakowania pionowego:

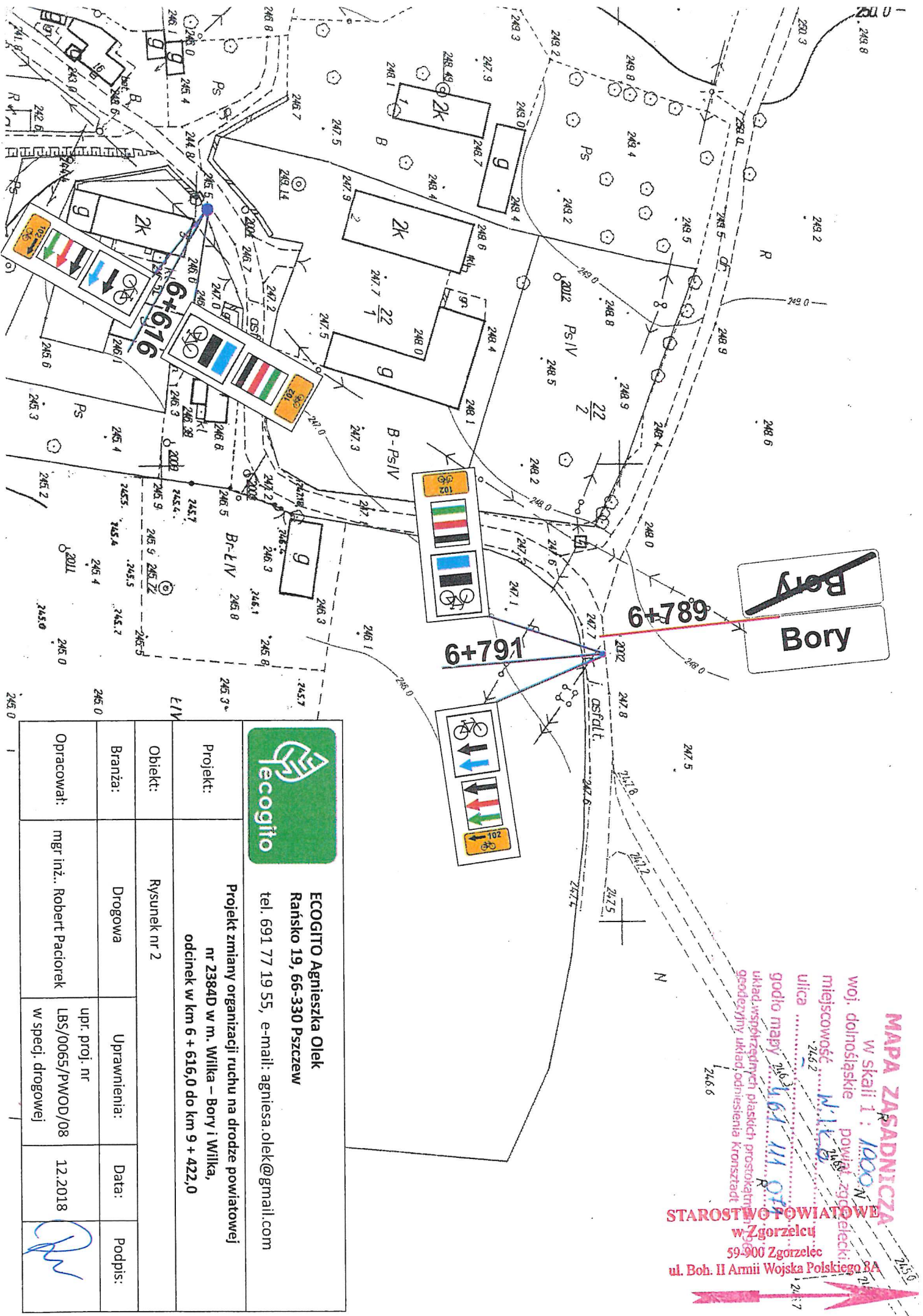




STAROSTWO POWIATOWE
w Zgorzlecu
59-900 Zgorzelec
ul. Boh. II Armii Wojska Polskiego 8A

 <p>ECOGITO Agnieszka Olek Rańsko 19, 66-330 Pszczew tel. 691 77 19 55, e-mail: agniesa.olek@gmail.com</p>			
Projekt:	Projekt zmiany organizacji ruchu na drodze powiatowej nr 2384D w m. Wilka – Bory i Wilka, odcinek w km 6 + 616,0 do km 9 + 422,0		
Obiekt:	Rysunek nr 1		
Branża:	Drogowa	Uprawnienia:	Podpis:
Opracował:	mgr inż. Robert Paciorek	upr. proj. nr LBS/0065/PWOD/08 w specj. drogowej	Data: 12.2018

ów Koy



MAPA ZASADNICZA
 w skali 1 : 1000 N
 woj. dolnośląskie powiat zgorzelecki
 miejscowość **Wilka**
 ulica **6+616/0**
 godio mapy 1:500
 układ współrzędnych płaskich prostokątnych
 geodezyjny układ odniesienia Krkonstadt

STAROSTWO POWIATOWE
 w Zgorzelcu
 59-900 Zgorzelec
 ul. Boh. II Armii Wojska Polskiego 8A



ECOGITO Agnieszka Olek
 Rańsko 19, 66-330 Pszczew
 tel. 691 77 19 55, e-mail: agnieszka.olek@gmail.com

Projekt: Projekt zmiany organizacji ruchu na drodze powiatowej nr 2384D w m. Wilka – Bory i Wilka, odcinek w km 6 + 616,0 do km 9 + 422,0

Obiekt: Rysunek nr 2

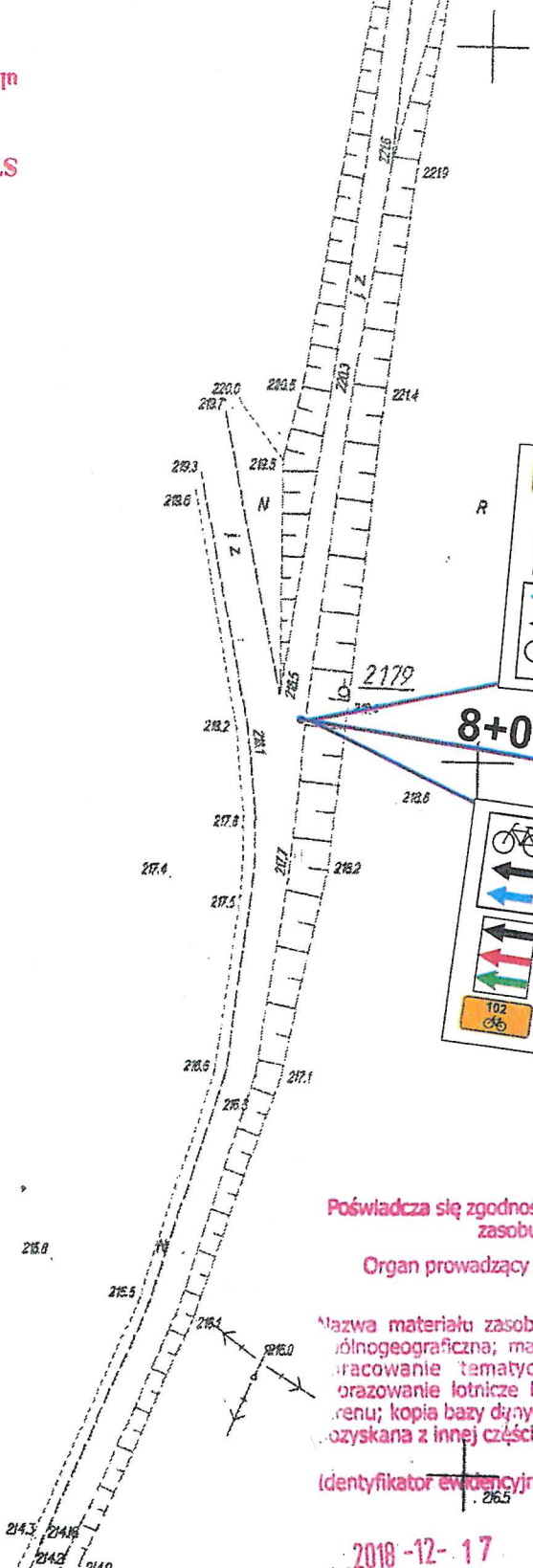
Branża: Drogowa

Uprawnienia: upr. prof. nr LBS/0065/PWOD/08 w specj. drogowej

Data: 12.2018

Podpis:

Opracował:	mgr inż. Robert Paciorek
------------	--------------------------



Poświadczam się zgodność niniejszej kopii z treścią materiału państwowego zasobu geodezyjnego i kartograficznego

Organ prowadzący państwowy zasób geodezyjny i kartograficzny:
Starosta Zgorzelecki

Nazwa materiału zasobu: operat techniczny; mapa topograficzna; mapa dołnogeograficzna; mapa ewidencyjna; mapa zasadnicza; kartograficzne opracowanie tematyczne; kartograficzne opracowanie specjalne; obrazowanie lotnicze lub satelitarne; ortofotomapa; numeryczny model terenu; kopia bazy danych pozyskana z innej części zasobu; kopia materiału pozyskana z innej części zasobu; inny materiał zasobu.

Identyfikator ewidencyjny materiału zasobu: P.0225. 2001.4

2018-12-17

Z up. STAROSTY

Malgorzata Nowicka
Malgorzata Nowicka
Inicjał i nazwisko / podpis osoby
w Wydziale Geodezji i Kartografii



ECOGITO Agnieszka Olek
Rańsko 19, 66-330 Pszczew

tel. 691 77 19 55, e-mail: agniesa.olek@gmail.com

Projekt:	Projekt zmiany organizacji ruchu na drodze powiatowej nr 2384D w m. Wilka – Bory i Wilka, odcinek w km 6 + 616,0 do km 9 + 422,0			
Obiekt:	Rysunek nr 3			
Branża:	Drogowa	Uprawnienia:	Data:	Podpis:
Opracował:	mgr inż.. Robert Paciorek	upr. proj. nr LBS/0065/PWOD/08 w specj. drogowej	12.2018	<i>[Signature]</i>

MAPA ZASADNICZA

w skali 1 : 1000

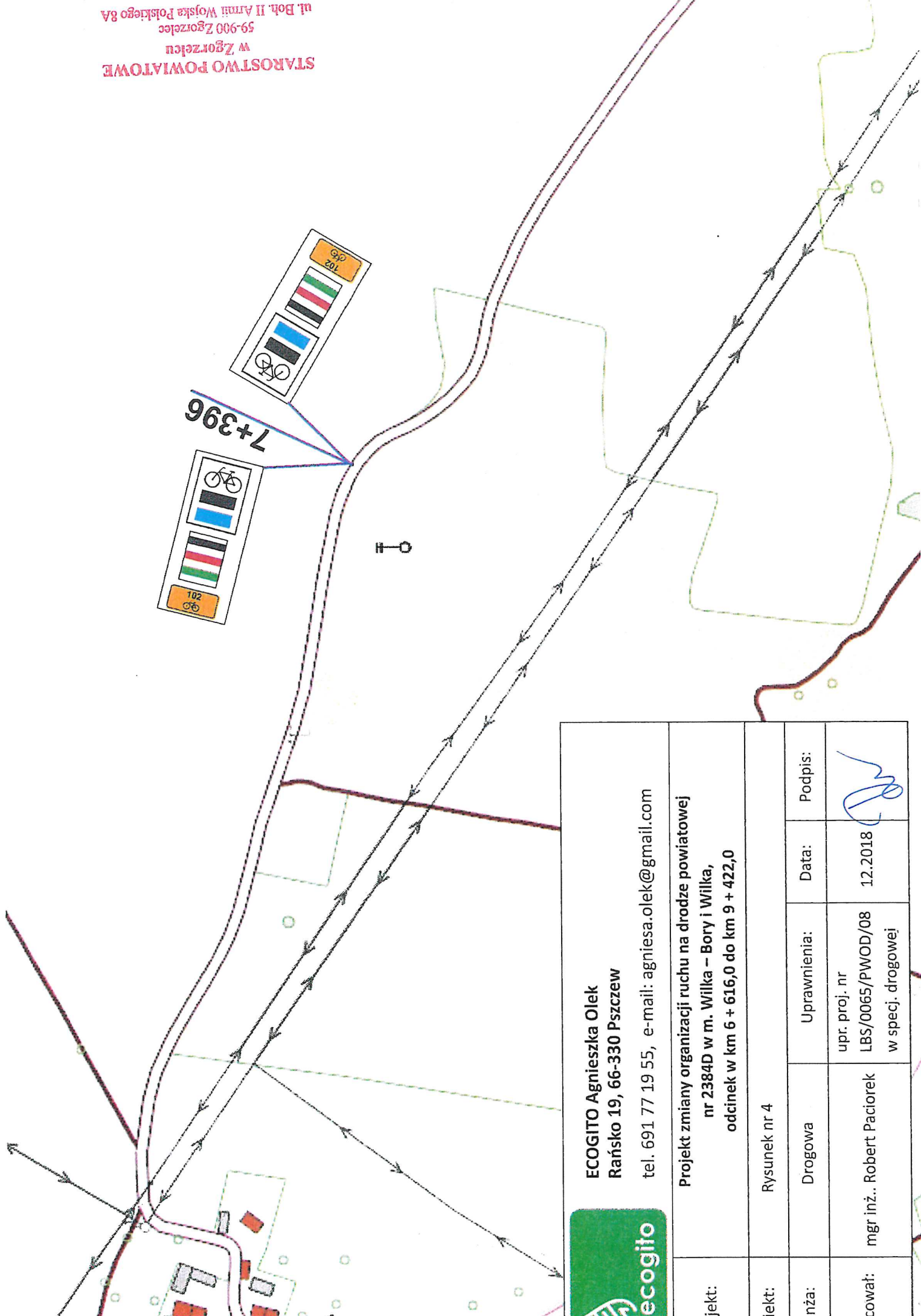
powiat zgorzelecki



miejsowość Wilka

liczba 2143

odno mapy 461 111 074

ład współrzędnych płaskich prostokątnych 1965
geodezyjny układ odniesienia Kronsztadt



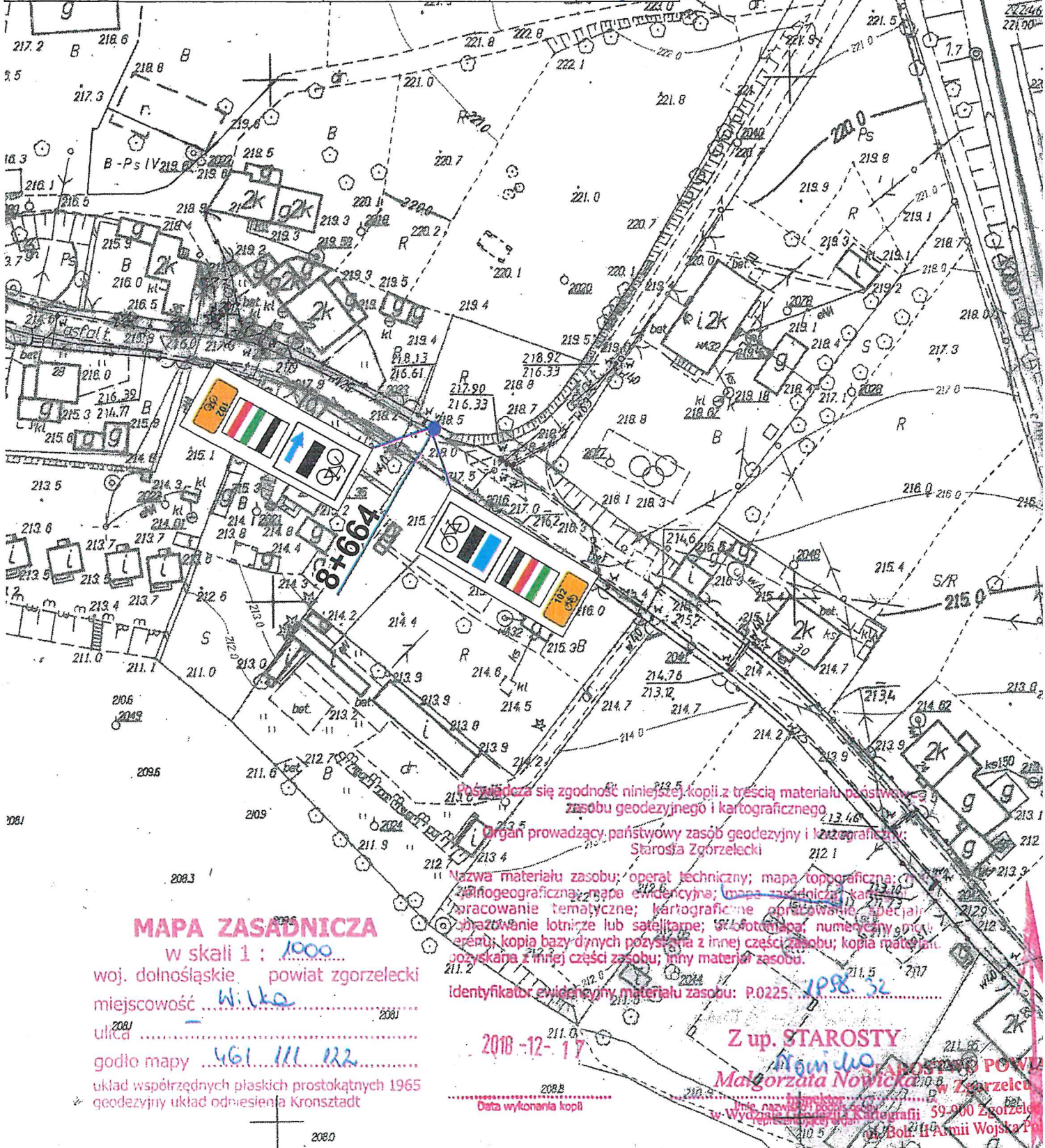
 <p>ECOGITO Agnieszka Olek Rańsko 19, 66-330 Pszczew tel. 691 77 19 55, e-mail: agniesa.olek@gmail.com</p>			
jekt:	Projekt zmiany organizacji ruchu na drodze powiatowej nr 2384D w m. Wilka – Bory i Wilka, odcinek w km 6 + 616,0 do km 9 + 422,0		
iekt:	Rysunek nr 4		
nza:	Drogowa	Uprawnienia:	Podpis:
cowat:	mgr inż.. Robert Paciorek	upr. proj. nr LBS/0065/PWOD/08 w specj. drogowej	12.2018 



ECOGITO Agnieszka Olek
Rańsko 19, 66-330 Pszczew

tel. 691 77 19 55, e-mail: agniesa.olek@gmail.com

Projekt:	Projekt zmiany organizacji ruchu na drodze powiatowej nr 2384D w m. Wilka – Bory i Wilka, odcinek w km 6 + 616,0 do km 9 + 422,0			
Obiekt:	Rysunek nr 5			
Branża:	Drogowa	Uprawnienia:	Data:	Podpis:
Opracował:	mgr inż.. Robert Paciorek	upr. proj. nr LBS/0065/PWOD/08 w specj. drogowej	12.2018	



Posiada się zgodność niniejszej kopii z treścią materiału państwowego zasobu geodezyjnego i kartograficznego.

Organ prowadzący państwowy zasób geodezyjny i kartograficzny:
Starosta Zgorzelecki

Nazwa materiału zasobu; operat techniczny; mapa topograficzna; mapo-geograficzna; mapa ewidencyjna; mapa zasadnicza; kartograficzne opracowanie tematyczne; kartograficzne opracowanie specjalne; obrazowanie lotnicze lub satelitarne; ortofotomapa; numeryczny model terenu; kopia bazy danych pozyskana z innej części zasobu; kopia materiału pozyskana z innej części zasobu; inny materiał zasobu.

Identyfikator ewidencyjny materiału zasobu: P.0225.1998.32

MAPA ZASADNICZA

w skali 1 : 1000

woj. dolnośląskie, powiat zgorzelecki

miejsowość Wilka

ulica

godło mapy 461 111 122

układ współrzędnych płaskich prostokątnych 1965
geodezyjny układ odniesienia Kronsztadt

2018-12-17

Z up. STAROSTY

Małgorzata Nowicka Powiat Zgorzelecki

Wydawnictwo Kartografii 59-900 Zgorzelec

ul. Bołt. II Armii Wojska P.

