



Agnieszka Olek ECOGITO  
Rańsko 19, 66 – 330 Pszczew  
NIP: 596 – 158 – 03 – 66  
Tel: 691 77 19 55  
mail: agniesa.olek@gmail.com

do zaproszenia  
do złożenia  
proponycji cenowej

## PROJEKT DOCELOWEJ ORGANIZACJI RUCHU

INWESTYCJA:

### „WITKA – SMEDA – ZAGOSPODAROWANIE TURYSTYCZNE TERENU POGRANICZA POLSKO – CZESKIEGO – ETAP I”

WPROWADZAJĄCY ZMIANĘ ORGANIZACJI RUCHU:

Gmina Sulików  
ul. Dworcowa 5  
59 - 975 Sulików

BRANŻA : DROGOWA

ZAWARTOŚĆ OPRACOWANIA:

- opis techniczny, część rysunkowa

<b>Agnieszka Olek</b> <b>ECOGITO</b> mgr inż. Agnieszka Olek		66 – 330 Pszczew, Rańsko 19 kom. 691 77 19 55 NIP: 596-158-03-66; REGON: 364200613		
PROJEKT:	Projekt docelowej organizacji ruchu na drodze pieszo - rowerowej			
Obiekt:	Część tekstowa			
BRANŻA:	Drogowa	Uprawnienia	Data	Podpis
OPRACOWAŁ:	mgr inż. Robert Paciorek	upr. proj. nr LBS/0065/PWOD/08 w specj. drogowej	12.2018	<i>mgr inż. Robert Paciorek</i> uprawnienia do projektowania w specjalności drogowej bez ograniczeń nr LBS/0065/PWOD/08
Data: grudzień 2018 r.				



Agnieszka Olek ECOGITO  
Rańsko 19, 66 – 30 Pszczew  
NIP: 596 – 158 – 03 – 66  
Tel: 691 77 19 55  
mail: agniesa.olek@gmail.com

STADIUM: INŻYNIERIA RUCHU

OBIEKT: Projekt docelowej organizacji ruchu na ciągu pieszo – rowerowym.

ADRES: działka nr ewidencyjny 100; obręb Wilka; gmina Sulików

INWESTOR: Gmina Sulików

PROJEKT ZAWIERA:

1. Harmonogram prac.
2. Opinia ZUD.
3. Opis techniczny.
4. Orientacja w skali 1 : 5 000.
5. Plan sytuacyjny – oznakowanie.
6. Zestawienie znaków pionowych.
7. Sposób umieszczenia znaków.

<b>Agnieszka Olek</b> <b>ECOGITO</b> mgr inż. Agnieszka Olek		66 – 330 Pszczew, Rańsko 19 kom. 691 77 19 55 NIP: 596–158–03–66; REGON: 364200613		
PROJEKT:	Projekt docelowej organizacji ruchu na drodze pieszo - rowerowej			
Obiekt:	Część tekstowa			
BRANŻA:	Drogowa	Uprawnienia	Data	Podpis
OPRACOWAŁ:	mgr inż. Robert Paciorek	upr. proj. nr LBS/0065/PWOD/08 w specj. drogowej	12.2018	 mgr inż. Robert Paciorek upr. proj. nr LBS/0065/PWOD/08 w specj. drogowej
Data: grudzień 2018 r.				



*Agnieszka Olek ECOGITO  
Rańsko 19, 66 – 30 Pszczew  
NIP: 596 – 158 – 03 – 66  
Tel: 691 77 19 55  
mail: agniesa.olek@gmail.com*

## **OPIS TECHNICZNY:**

do projektu docelowej organizacji ruchu ciągu pieszo - rowerowym.

### **1. Podstawa opracowania:**

- 1.1. Ustawa z dnia 20 czerwca 1997 r. „Prawo o ruchu drogowym” (Dz. U. z 2018 r. poz. 1990 ze zmianami).
- 1.2. Rozporządzenie Ministra Infrastruktury oraz Spraw Wewnętrznych i Administracji z dnia 31 lipca 2002 r. w sprawie znaków i sygnałów drogowych (Dz. U. z 2002 r., nr 170 poz. 1393).
- 1.3. Rozporządzenie Ministra Infrastruktury z dnia 23 września 2003 r. w sprawie szczegółowych warunków zarządzania ruchem na drogach. oraz wykonywania nadzoru na tym zarządzaniem (Dz. U. 2017 r. poz. 784).
- 1.4. Rozporządzenie Ministra Infrastruktury z dn. 3 lipca 2003 r. w sprawie szczegółowych warunków technicznych dla znaków i sygnałów drogowych oraz urządzeń bezpieczeństwa ruchu drogowego i warunków umieszczania ich na drogach (Dz.U. 2015 poz. 1314).
- 1.5. Podkład mapowy w skali 1 : 1000.
- 1.6. Zlecenie inwestora.

### **2. Temat opracowania:**

Opracowanie przedstawia docelową organizację ruchu na projektowanym do budowy ciągu pieszo – rowerowym.

### **3. Cel opracowania:**

Dostosowanie oznakowania pionowego do warunków ruchu pieszo - rowerowego w związku z budową ciągu pieszo - rowerowego. Powyższe wprowadzenie oznakowania stworzy bezpieczeństwo ruchu rowerowego i pieszego.

### **4. Charakterystyka drogi i warunki ruchu:**

Ciąg pieszo – rowerowy przebiega w obszarze niezabudowanym. Jest ciągiem komunikacyjnym biegnącym po działce gminnej (drodze wewnętrznej) zlokalizowanej na



*Agnieszka Olek ECOGITO  
Rańsko 19, 66 – 30 Pszczew  
NIP: 596 – 158 – 03 – 66  
Tel: 691 77 19 55  
mail: agniesa.olek@gmail.com*

działce nr: 100 w obrębie Wilka, wytyczonym wzdłuż nasypu kolejowego i drogi powiatowej publicznej nr 2384 D. Zgodnie z zapisami ustawy o drogach publicznych, ścieżki rowerowe stanowią z mocy ustawy drogi wewnętrzne.

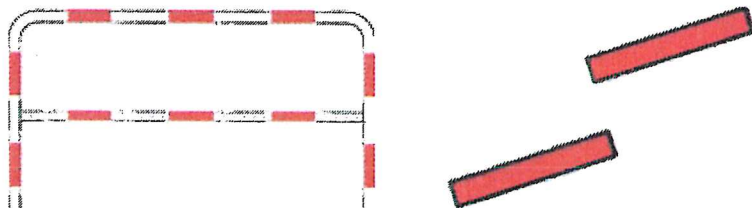
Ścieżka pieszo - rowerowa, jako droga wewnętrzna, na odcinkach przeznaczonych wyłącznie do ruchu pieszo – rowerowego charakteryzuje się szerokością 3,0 m, spadkami poprzecznymi dwustronnymi o nachyleniu 2 %.

#### **6. Termin wprowadzenia organizacji ruchu drogowego.**

Wprowadzenie nowej organizacji warunkuje się uzyskaniem dofinansowania na realizację zadania. Planowany termin wprowadzenia docelowej organizacji ruchu nastąpi w II kwartale 2019 r.

#### **7. Zestawienie oznakowania pionowego i poziomego:**

##### **7.1. Barierka spowalniająca ruch (widok z przodu, rzut z góry)**



##### **7.2. Droga dla pieszych i rowerów (C13+C16)**






Agnieszka Olek ECOGITO  
Ruńsko 19, 66 – 30 Pszczew  
NIP: 596 – 158 – 03 – 66  
Tel: 691 77 19 55  
mail: agniesa.olek@gmail.com

### 7.3. Koniec drogi dla pieszych i rowerów (C13a+C16a)




### 7.4. Znaki szlaku rowerowego



Znak: 3 (strona a i b)

Znak 2 (strona a)




Znak 2 (strona b)



*Agnieszka Olek ECOGITO  
Rańsko 19, 66 – 30 Pszczew  
NIP: 596 – 158 – 03 – 66  
Tel: 691 77 19 55  
mail: [agniesia.olek@gmail.com](mailto:agniesia.olek@gmail.com)*

#### 7.5. Oznakowanie poziome ścieżki rowerowej





**ECOGITO Agnieszka Olek**  
Rańsko 19, 66-330 Pszczew

tel. 691 77 19 55, e-mail: agniesa.olek@gmail.com

Projekt:	Projekt docelowej organizacji ruchu na drodze pieszo - rowerowej			
Obiekt:	Rysunek nr 2			
Branża:	Drogowa	Uprawnienia:	Data:	Podpis:
Opracował:	mgr inż.. Robert Paciorek	upr. proj. nr LBS/0065/PWOD/08 w specj. drogowej	12.2018	

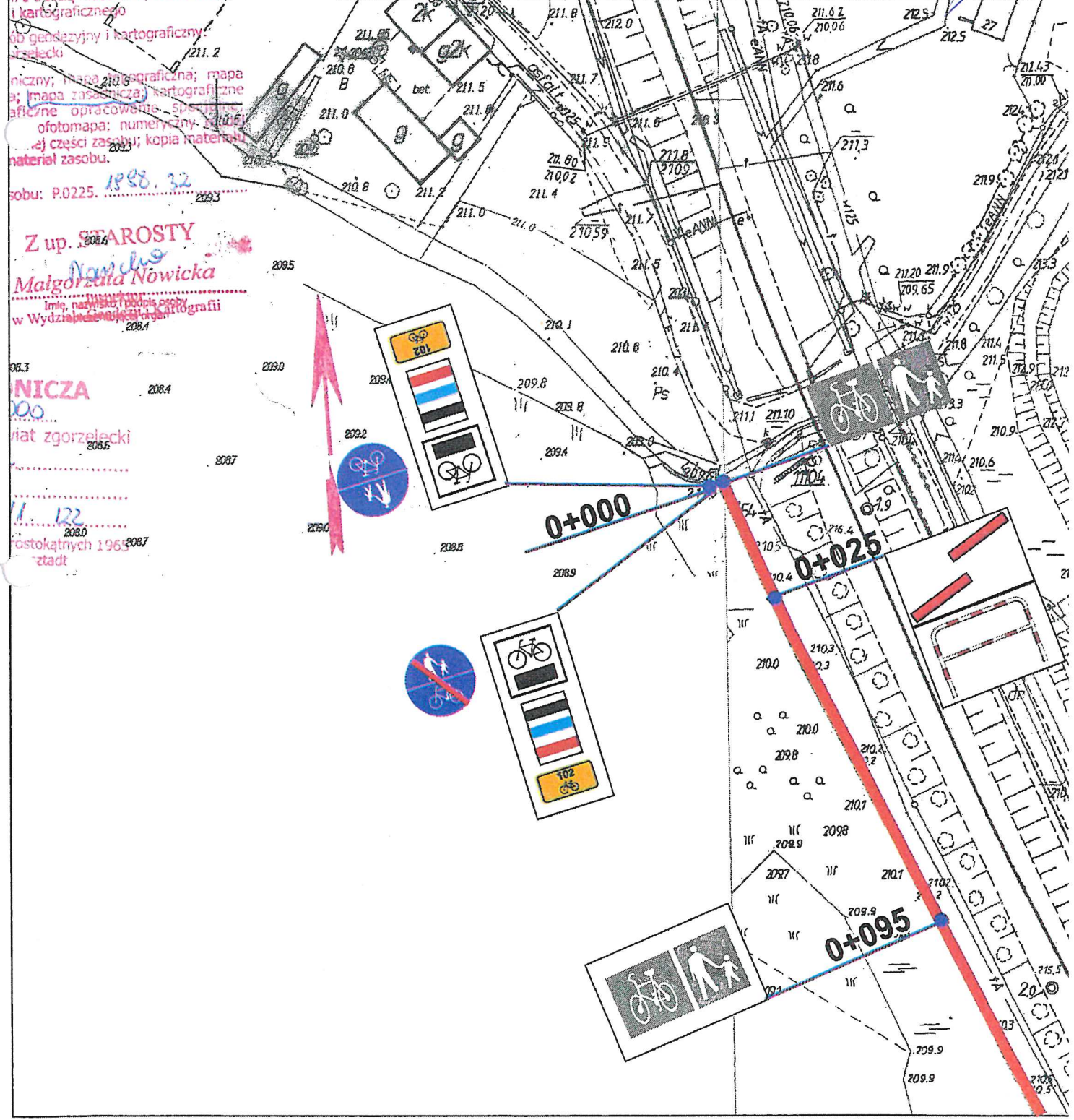
z użyciem materiału państwowego i kartograficznego  
obojętnie i kartograficzny  
szereżki  
niczny; mapa geograficzna; mapa  
a; (mapa zasadnicza) kartograficzne  
aficzne opracowanie - sp  
ofotomapa; numeryczny  
ej części zasobu; kopia materiału  
materiał zasobu.

zobu: P.0225. 1998. 32

**Z up. STAROSTY**  
*Małgorzata Nowicka*  
Imię, nazwisko i podział osoby  
w Wydziale Geodezji i Kartografii

**NICZA**  
100  
wiat zgorzelecki

1. 122  
ostokątnych 196  
zstadt



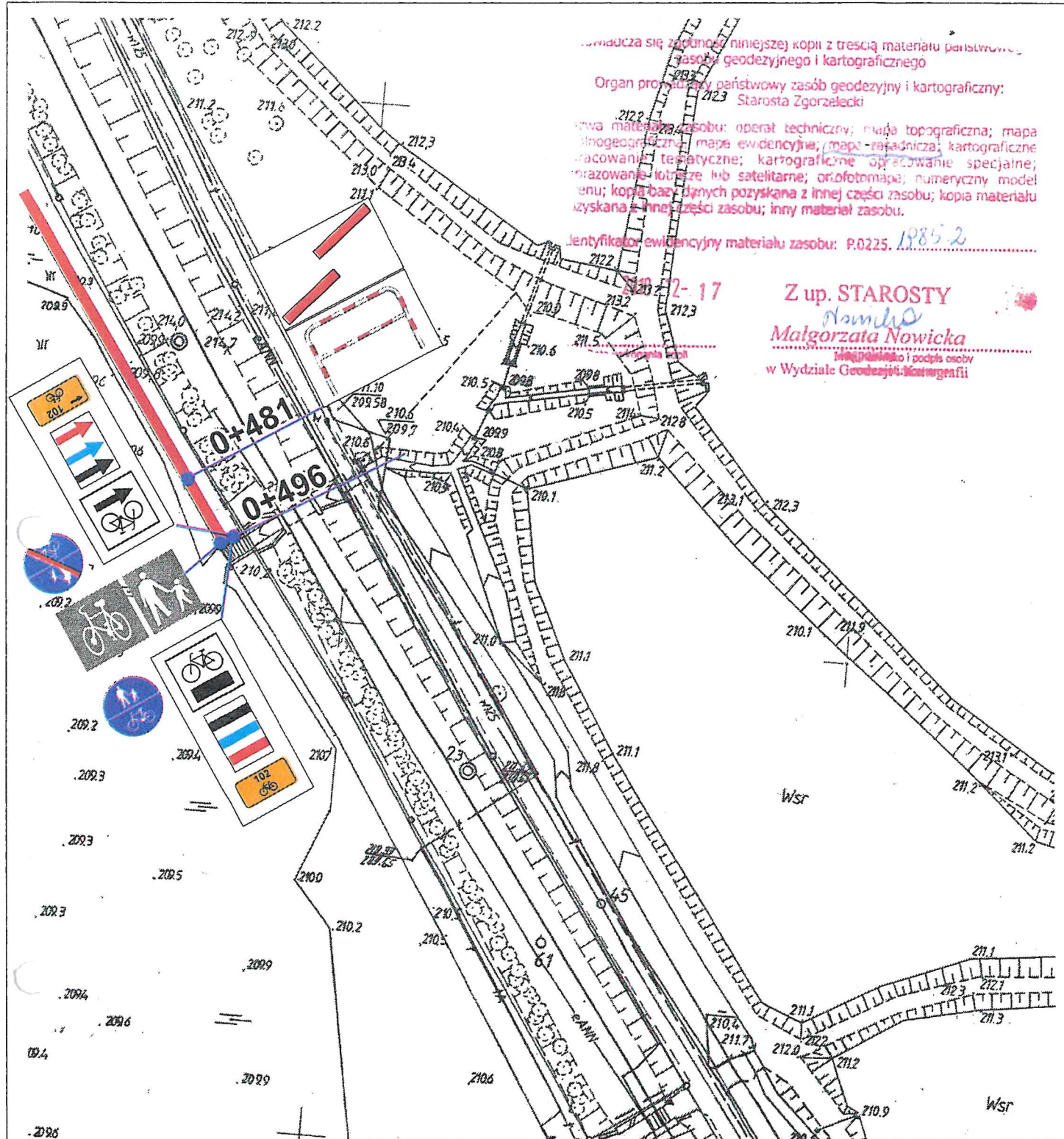
Wydawca się zgodności niniejszej kopii z treścią materiału państwowego zasobu geodezyjnego i kartograficznego

Organ prowadzący państwowy zasób geodezyjny i kartograficzny:  
Starosta Zgorzelecki

Składowa materiału zasobu: operat techniczny; mapa topograficzna; mapa inżynierska; mapa ewidencyjna; mapa rasadnicza; kartograficzne opracowanie tematyczne; kartograficzne opracowanie specjalne; obrazowanie lotnicze lub satelitarne; ortofotomapa; numeryczny model terenu; kopia bazy danych pozyskana z innej części zasobu; kopia materiału uzyskana z innej części zasobu; inny materiał zasobu.

Identyfikator ewidencyjny materiału zasobu: P.0225.1985.2

Z up. STAROSTY  
*Nowicka*  
**Małgorzata Nowicka**  
Starsza inżynierka i podpis osoby  
w Wydziale Geodezji i Kartografii



**ECOGITO Agnieszka Olek**  
Rańsko 19, 66-330 Pszczew

tel. 691 77 19 55, e-mail: agniesa.olek@gmail.com

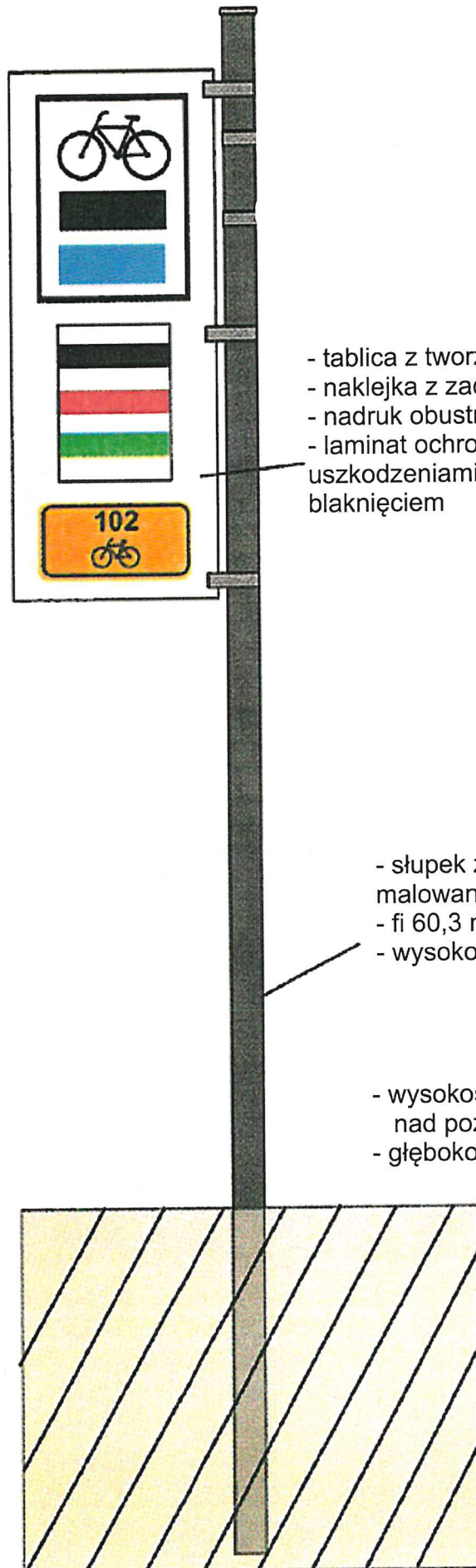
Projekt:	Projekt docelowej organizacji ruchu na drodze pieszo - rowerowej			
Obiekt:	Rysunek nr 3			
Branża:	Drogowa	Uprawnienia:	Data:	Podpis:
Opracował:	mgr inż.. Robert Paciorek	upr. proj. nr LBS/0065/PWOD/08 w specj. drogowej	12.2018	

**MAPA ZASADNICZA**

w skali 1 : 1000...  
woj. dolnośląskie powiat zgorzelecki  
miejscowość .....  
ulica .....  
godło mapy 461 111 133  
układ współrzędnych płaskich prostokątny  
geodez. układ 2011 - systema Kransztadt







- tablica z tworzywa kompozytowego o gr. 3 mm
- naklejka z zadrukiem eco-solwentowym,
- nadruk obustronny,
- laminat ochronny - zabezpieczenie przed uszkodzeniami mechanicznymi, zadrapaniami, blaknięciem

- słupek z rury stalowej ocynkowanej, malowany proszkowo w kolorze białym,
- fi 60,3 mm z zaślepką,
- wysokość 350 cm

- wysokość montażu tablicy min 150 cm nad poziomem gruntu,
- głębokość kotwienia 60 cm

