

GEZ

KARTA ADRESOWA GMINNEJ EWIDENCJI ZABYTKÓW

3. Miejscowość

SULIKÓW
SCHÖNBERG

MAŁA WIEŚ DOLNA
NIEDER HALBENDORF

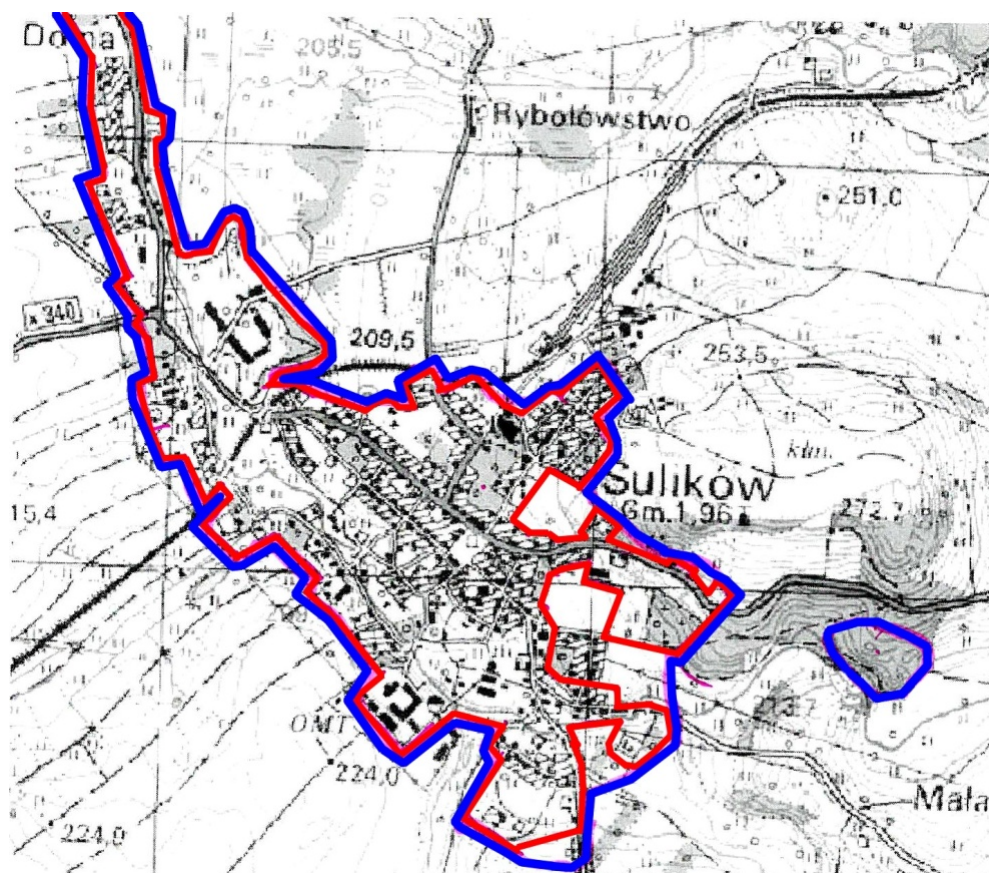
1. Nazwa

HISTORYCZNY UKŁAD URBANISTYCZNY MIASTA
HISTORYCZNY UKŁAD RURALISTYCZNY WSI
OBSZAR OCHRONY ARCHEOLOGICZNEJ



2. Czas powstania

XIII w.

8. Fotografia z opisem wskazującym orientację albo mapa z zaznaczonym stanowiskiem archeologicznym



Skala 1 : 10 000

 Granice historycznego układu urbanistycznego miasta, granice historycznego układu ruralistycznego wsi
 Strefa obserwacji archeologicznej miejscowości o wczesnej metryce historycznej oraz intensywnego osadnictwa średniowiecznego, strefa ochrony archeologicznej grodziska wczesno-średniowiecznego

4. Adres

SULIKÓW
MAŁA WIEŚ DOLNA

5. Przynależność administracyjna
województwo dolnośląskie
powiat zgorzelecki
gmina Sulików

6. Formy ochrony

Wpis układu urbanistycznego miasta Sulików do rejestru zabytków: Nr **A/1805/376** z dnia **25.11.1956 r.**

Wpis Grodziska do rejestru zabytków: Nr **A/128/ARCH/65** z dnia **02.07.1965 r.**

Zapis w Miejscowym Planie Zagospodarowania Przestrzennego obrębu Sulików zatwierdzony Uchwałą Rady Gminy Sulików Nr XXXI/197/2001 z dnia 29 maja 2001 r., opublikowaną w Dzienniku Urzędowym Województwa Dolnośląskiego z dnia 25 lipca 2001r., Nr 83, poz.1084, z późn. zm.

Zapis w Miejscowym Planie Zagospodarowania Przestrzennego obrębu Mała Wieś Dolna zatwierdzony Uchwałą Rady Gminy Sulików Nr XXXI/199/2001 z dnia 29 maja 2001 r., opublikowaną w Dzienniku Urzędowym Województwa Dolnośląskiego z dnia 25 lipca 2001r., Nr 83, poz.1086, z późn. zm.

W obrębie strefy obserwacji archeologicznej (niebieska linia) wprowadza się wymóg prowadzenia badań archeologicznych przy inwestycyjnych pracach ziemnych.

7. Opracowanie karty (autor, data i podpis)

15.06.2015

Sonia Rutkowska